[illegible]

北美洲
中美洲
南美洲
歐洲
非洲
亞洲
澳洲

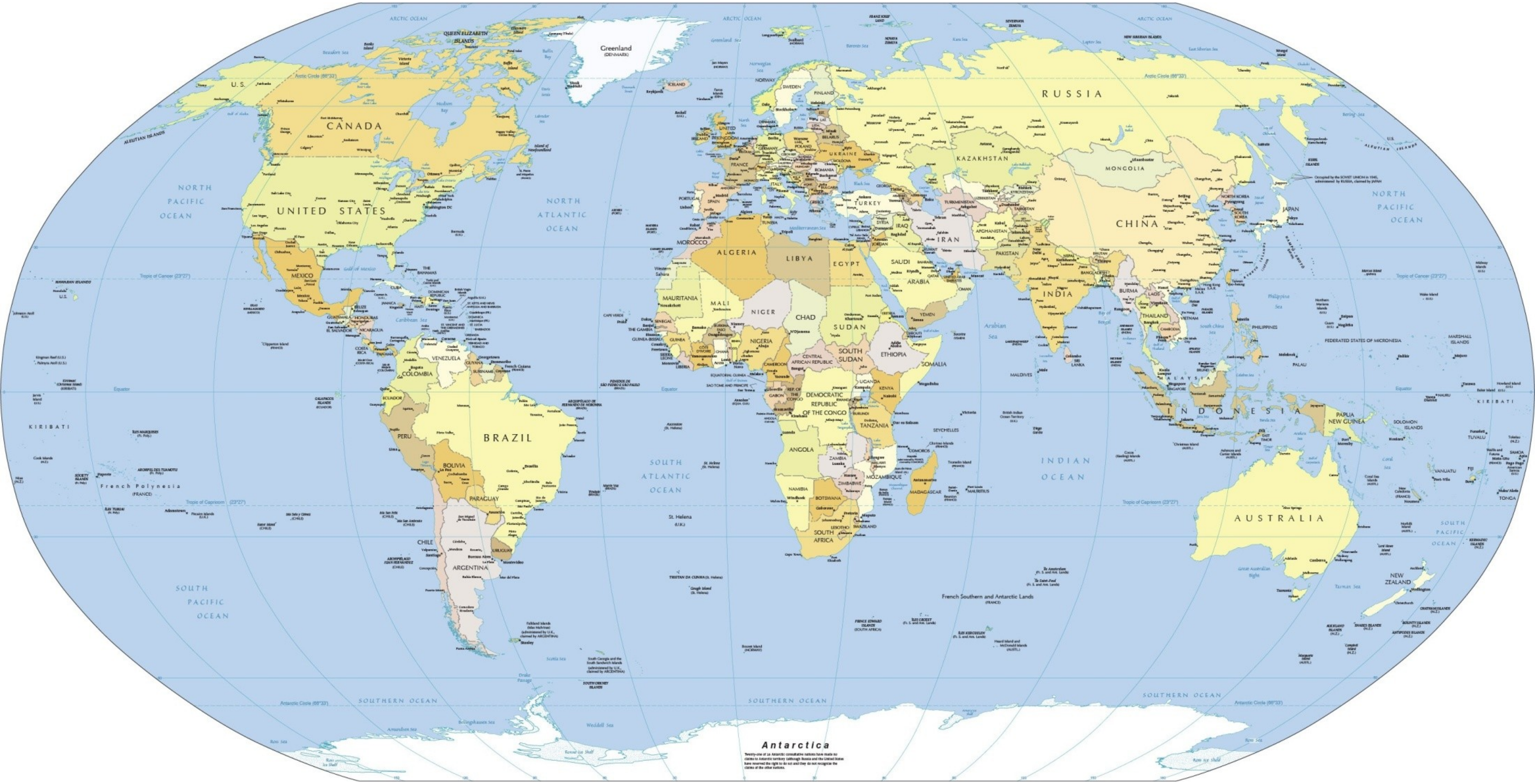

ARCTIC OCEAN
Greenland
(DENMARK)
RUSSIA
CANADA
U.S.
UNITED STATES
NORTH PACIFIC OCEAN
NORTH ATLANTIC OCEAN
MEXICO
KAZAKHSTAN
MONGOLIA
CHINA
JAPAN
INDIA
IRAN
TURKEY
ALGERIA
LIBYA
EGYPT
SAUDI ARABIA
MALI
NIGER
CHAD
SUDAN
SOUTH SUDAN
ETHIOPIA
NIGERIA
DEMOCRATIC REPUBLIC OF THE CONGO
TANZANIA
ANGOLA
MOZAMBIQUE
SOUTH AFRICA
MADAGASCAR
BRAZIL
PERU
BOLIVIA
ARGENTINA
CHILE
COLOMBIA
VENEZUELA
INDONESIA
PAPUA NEW GUINEA
AUSTRALIA
NEW ZEALAND
SOUTH ATLANTIC OCEAN
INDIAN OCEAN
SOUTH PACIFIC OCEAN
SOUTHERN OCEAN
French Polynesia
(FRANCE)
French Southern and Antarctic Lands
(FRANCE)
Antarctica

ARCTIC OCEAN
ARCTIC OCEAN
ASIA
NORTH AMERICA
EUROPE
PACIFIC
ATLANTIC
AFRICA
OCEAN
SOUTH AMERICA
OCEAN
INDIAN
OCEANIA
OCEAN

绿站地图库
OneGreen.Net

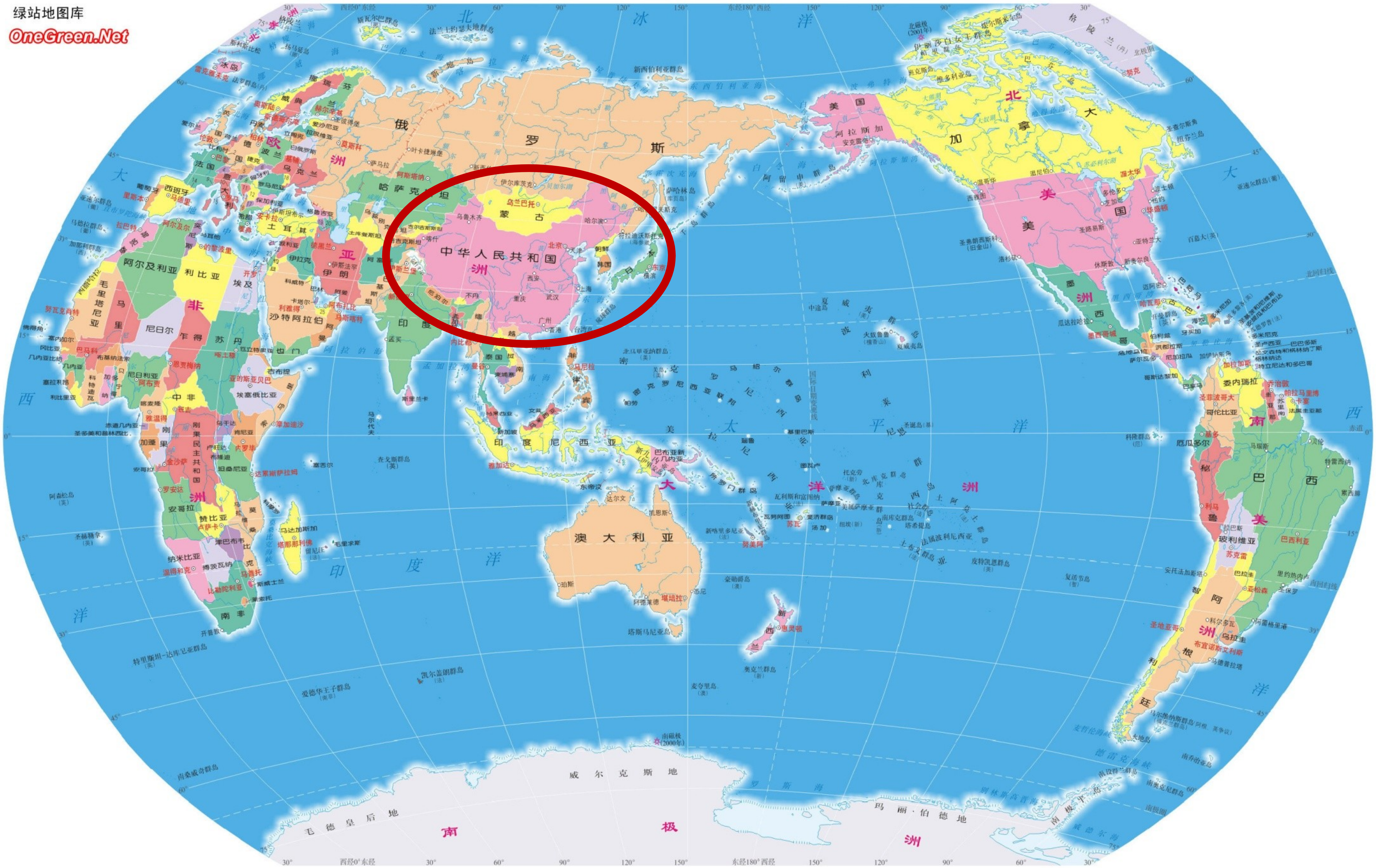

□□□□□□□

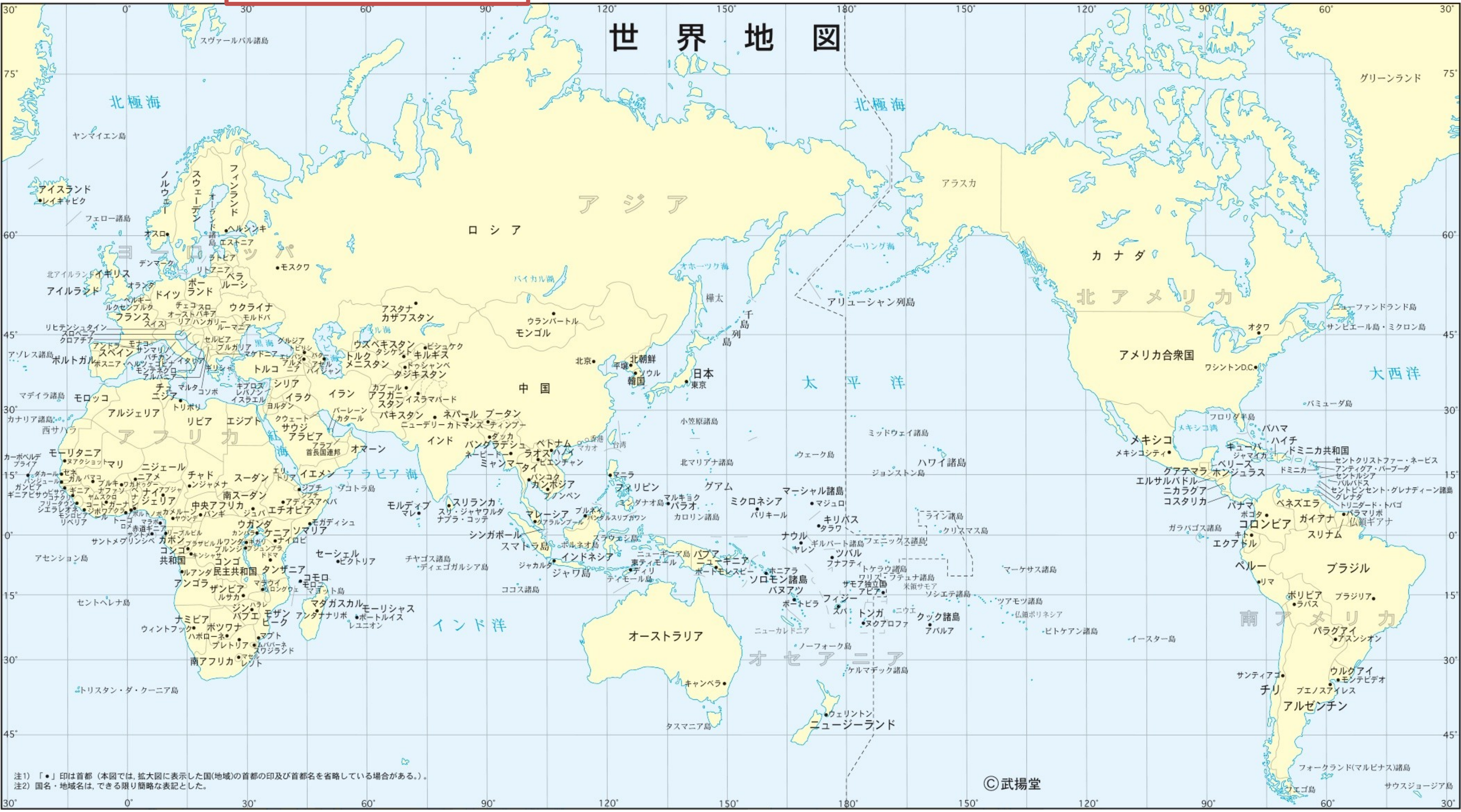
世　界　地　図
北極海
スヴァールバル諸島
ヤンマイエン島
グリーンランド
アイスランド
レイキャビク
フェロー諸島
ノルウェー
スウェーデン
フィンランド
オスロ
ヘルシンキ
オーランド諸島
エストニア
ヨーロッパ
ラトビア
リトアニア
デンマーク
モスクワ
北アイルランド
イギリス
アイルランド
オランダ
ベルギー
ルクセンブルク
ドイツ
ポーランド
ベラルーシ
チェコ
スロバキア
オーストリア
ハンガリー
ウクライナ
モルドバ
フランス
スイス
ルーマニア
リヒテンシュタイン
スロベニア
クロアチア
セルビア
ブルガリア
黒海
アンドラ
モナコ
サンマリノ
バチカン
イタリア
スペイン
ポルトガル
アゾレス諸島
ボスニア・ヘルツェゴビナ
モンテネグロ
アルバニア
マケドニア
ギリシャ
トルコ
グルジア
トビリシ
アルメニア
エレバン
アゼルバイジャン
バクー
カスピ海
マルタ
コソボ
キプロス
レバノン
イスラエル
シリア
ヨルダン
イラク
イラン
クウェート
バーレーン
カタール
サウジアラビア
アラブ首長国連邦
オマーン
イエメン
紅海
アラビア海
ソコトラ島
ロシア
アジア
アスタナ
カザフスタン
アラル海
ウズベキスタン
タシケント
ビシュケク
キルギス
トルクメニスタン
ドゥシャンベ
タジキスタン
カブール
アフガニスタン
イスラマバード
パキスタン
ネパール
カトマンズ
ブータン
ティンプー
ニューデリー
インド
ダッカ
バングラデシュ
ネーピードー
ミャンマー
バイカル湖
ウランバートル
モンゴル
北京
中国
北朝鮮
平壌
ソウル
韓国
日本
東京
樺太
千島列島
オホーツク海
ベーリング海
アリューシャン列島
アラスカ
ベトナム
ハノイ
ラオス
ビエンチャン
タイ
バンコク
カンボジア
プノンペン
香港
マカオ
台湾
マニラ
フィリピン
ミンダナオ島
マレーシア
クアラルンプール
ブルネイ
バンダルスリブガワン
シンガポール
スマトラ島
ボルネオ島
スラウェシ島
インドネシア
ジャカルタ
ジャワ島
東ティモール
ディリ
ティモール島
スリランカ
スリ・ジャヤワルダナプラ・コッテ
モルディブ
マレ
チャゴス諸島
ディエゴガルシア島
ココス諸島
インド洋
アフリカ
モロッコ
マデイラ諸島
カナリア諸島
西サハラ
アルジェリア
チュニジア
トリポリ
リビア
エジプト
モーリタニア
ヌアクショット
マリ
ニジェール
ニアメ
チャド
ンジャメナ
スーダン
エリトリア
ジブチ
カーボベルデ
プライア
ダカール
セネガル
バンジュール
ガンビア
ギニアビサウ
ビサウ
ギニア
コナクリ
フリータウン
シエラレオネ
モンロビア
リベリア
ブルキナファソ
ワガドゥグー
ヤムスクロ
コートジボワール
ガーナ
アクラ
トーゴ
ロメ
ベナン
ポルトノボ
ナイジェリア
アブジャ
カメルーン
ヤウンデ
マラボ
赤道ギニア
サントメ
サントメプリンシペ
リーブルビル
ガボン
中央アフリカ
バンギ
南スーダン
ジュバ
エチオピア
アディスアベバ
ソマリア
モガディシュ
ウガンダ
カンパラ
ケニア
ナイロビ
ルワンダ
キガリ
ブルンジ
ブジュンブラ
ブラザビル
コンゴ共和国
キンシャサ
コンゴ民主共和国
ドドマ
タンザニア
セーシェル
ビクトリア
コモロ
モロニ
マヨット島
ルアンダ
アンゴラ
ザンビア
ルサカ
マラウイ
リロングウェ
ジンバブエ
ハラレ
モザンビーク
マダガスカル
アンタナナリボ
モーリシャス
ポートルイス
レユニオン
ナミビア
ウィントフック
ボツワナ
ハボローネ
マプト
プレトリア
ムババーネ
スワジランド
マセル
レソト
南アフリカ
アセンション島
セントヘレナ島
トリスタン・ダ・クーニア島
オーストラリア
キャンベラ
タスマニア島
ニュージーランド
ウェリントン
オセアニア
太平洋
小笠原諸島
北マリアナ諸島
グアム
マルキョク
パラオ
カロリン諸島
ミクロネシア
パリキール
マーシャル諸島
マジュロ
ウェーク島
ミッドウェイ諸島
ハワイ諸島
ジョンストン島
キリバス
タラワ
ナウル
ヤレン
ギルバート諸島
フェニックス諸島
ライン諸島
クリスマス島
ニューギニア島
パプアニューギニア
ポートモレスビー
ホニアラ
ソロモン諸島
バヌアツ
ポートビラ
ツバル
フナフティ
トケラウ諸島
ワリス・フテュナ諸島
サモア独立国
アピア
米領サモア
フィジー
スバ
トンガ
ヌクアロファ
ニウエ
クック諸島
アバルア
ニューカレドニア
ノーフォーク島
ケルマデック諸島
ソシエテ諸島
マーケサス諸島
ツアモツ諸島
仏領ポリネシア
ピトケアン諸島
イースター島
カナダ
北アメリカ
オタワ
ニューファンドランド島
サンピエール島・ミクロン島
アメリカ合衆国
ワシントンD.C.
大西洋
バミューダ島
フロリダ半島
メキシコ湾
メキシコ
メキシコシティ
バハマ
キューバ
ハイチ
ジャマイカ
ドミニカ共和国
セントクリストファー・ネービス
アンティグア・バーブーダ
ドミニカ
セントルシア
バルバドス
セントビンセント・グレナディーン諸島
グレナダ
トリニダード・トバゴ
ベリーズ
グアテマラ
ホンジュラス
エルサルバドル
ニカラグア
コスタリカ
パナマ
ベネズエラ
ボゴタ
コロンビア
ガイアナ
パラマリボ
スリナム
仏領ギアナ
ガラパゴス諸島
キト
エクアドル
ペルー
リマ
ブラジル
ブラジリア
ボリビア
ラパス
南アメリカ
パラグアイ
アスンシオン
サンティアゴ
チリ
ウルグアイ
モンテビデオ
ブエノスアイレス
アルゼンチン
フォークランド(マルビナス)諸島
フエゴ島
サウスジョージア島
注1）「●」印は首都（本図では，拡大図に表示した国(地域)の首都の印及び首都名を省略している場合がある。）。
注2）国名・地域名は，できる限り簡略な表記とした。
ⓒ武揚堂

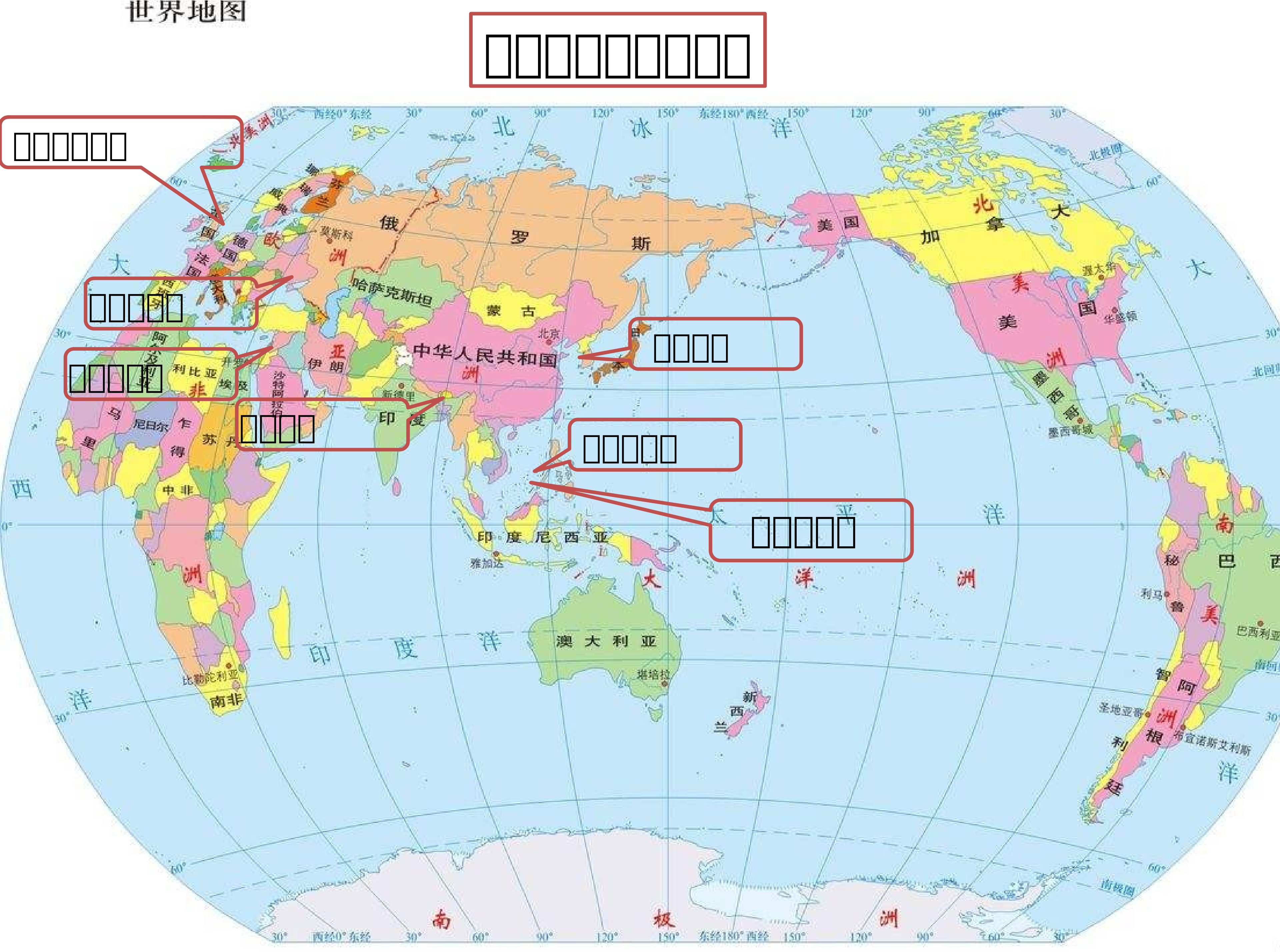
世界地图
北冰洋
大西洋
太平洋
印度洋
欧洲
亚洲
非洲
大洋洲
北美洲
南美洲
南极洲
俄罗斯
莫斯科
芬兰
瑞典
挪威
英国
德国
法国
意大利
西班牙
哈萨克斯坦
蒙古
中华人民共和国
北京
日本
伊朗
沙特阿拉伯
印度
新德里
埃及
利比亚
阿尔及利亚
马里
尼日尔
乍得
苏丹
中非
南非
比勒陀利亚
印度尼西亚
雅加达
澳大利亚
堪培拉
新西兰
美国
加拿大
渥太华
华盛顿
墨西哥
墨西哥城
巴西
巴西利亚
秘鲁
利马
智利
圣地亚哥
阿根廷
布宜诺斯艾利斯
北极圈
北回归线
南回归线
南极圈

[illegible]

[illegible]
[illegible]

1. □□□□

□□□□

□□□□□□□□□

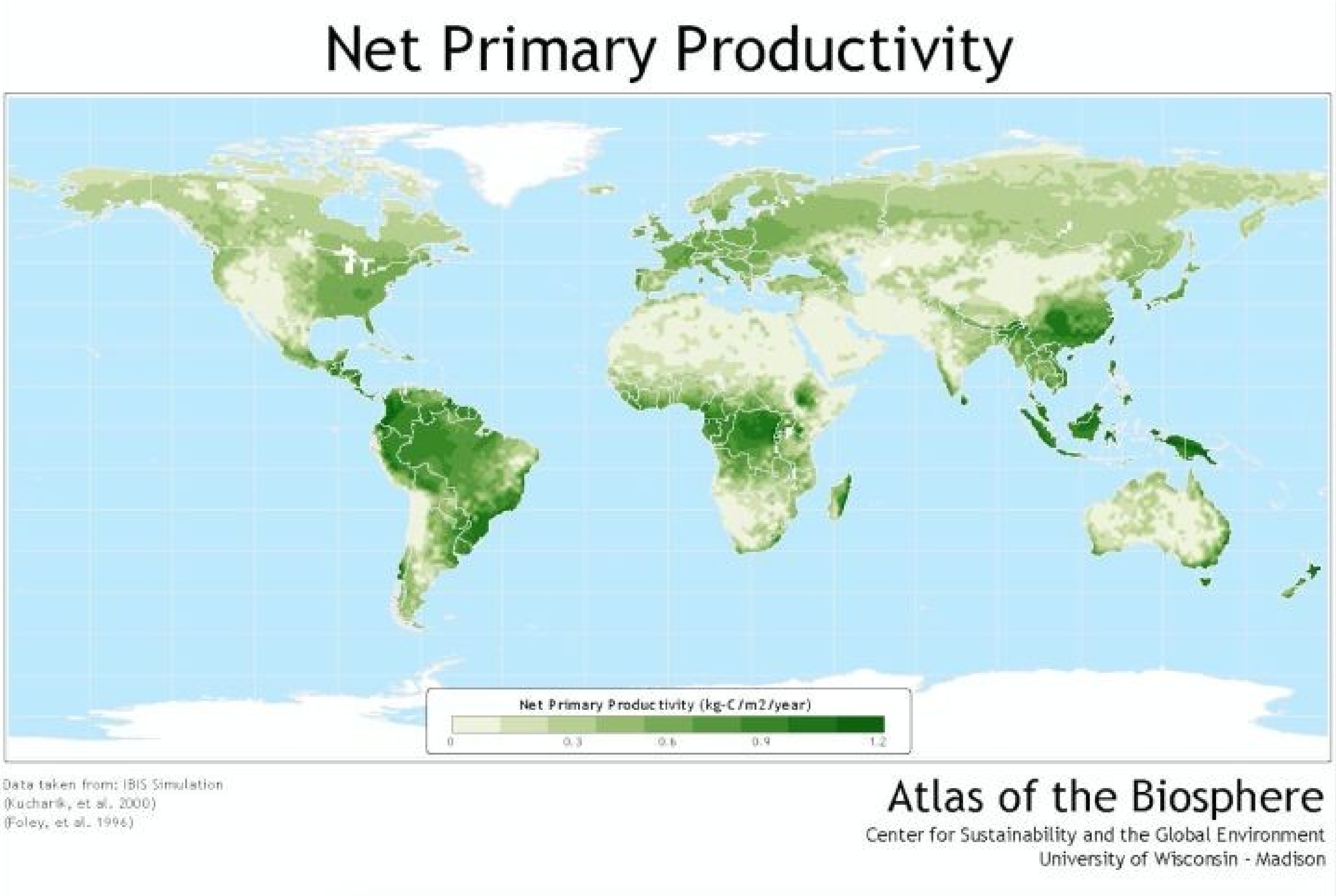
Net Primary Productivity
Net Primary Productivity (kg-C/m2/year)
0
0.3
0.6
0.9
1.2
Data taken from: IBIS Simulation
(Kucharik, et al. 2000)
(Foley, et al. 1996)
Atlas of the Biosphere
Center for Sustainability and the Global Environment
University of Wisconsin - Madison

1. □□□□

□□□□

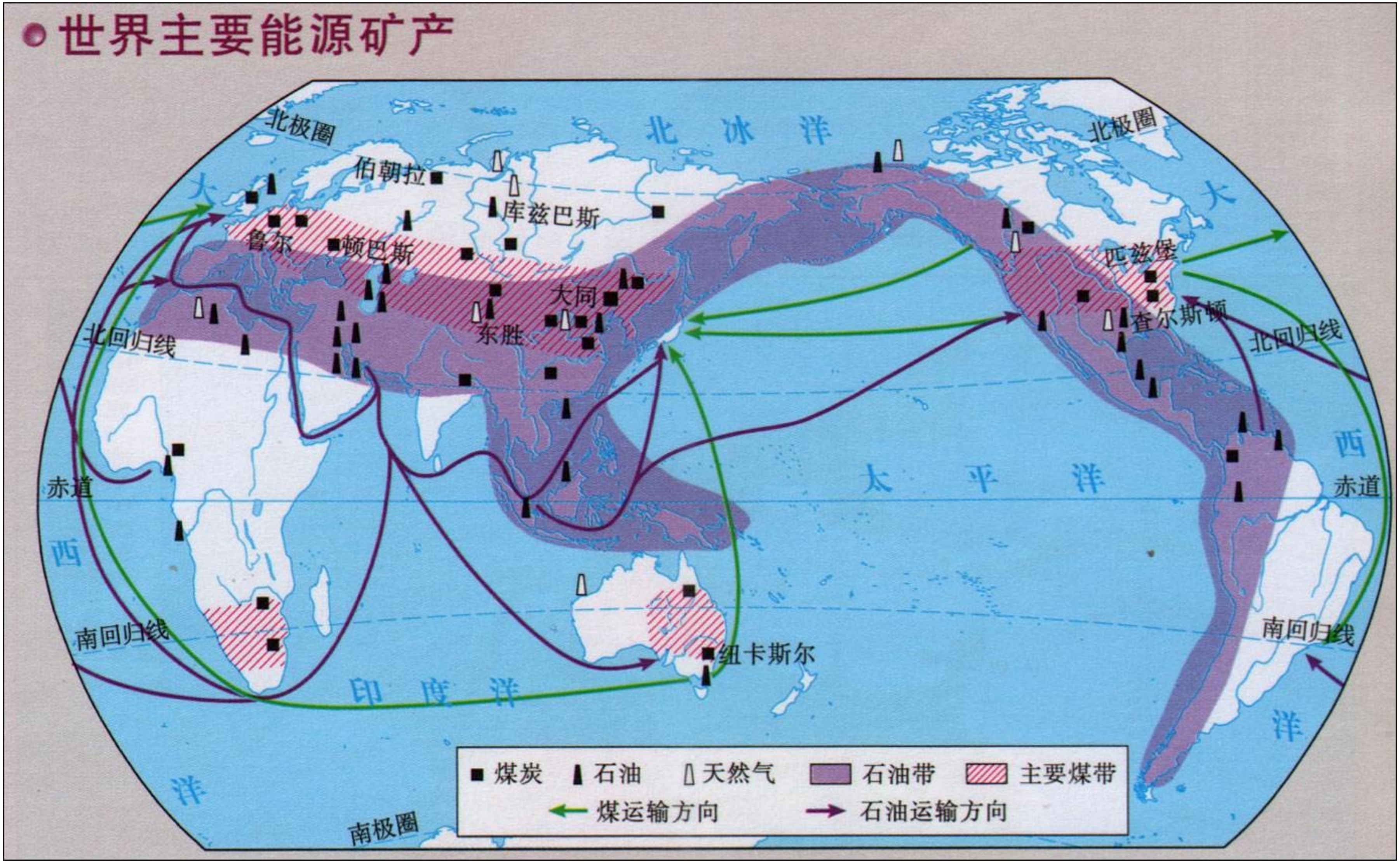
世界主要能源矿产
北极圈
北冰洋
北极圈
佰朝拉
库兹巴斯
鲁尔
顿巴斯
大同
东胜
匹兹堡
查尔斯顿
大
大
北回归线
北回归线
赤道
赤道
西
西
太平洋
印度洋
洋
洋
南回归线
南回归线
纽卡斯尔
南极圈
煤炭
石油
天然气
石油带
主要煤带
煤运输方向
石油运输方向

2. [illegible]

[illegible]

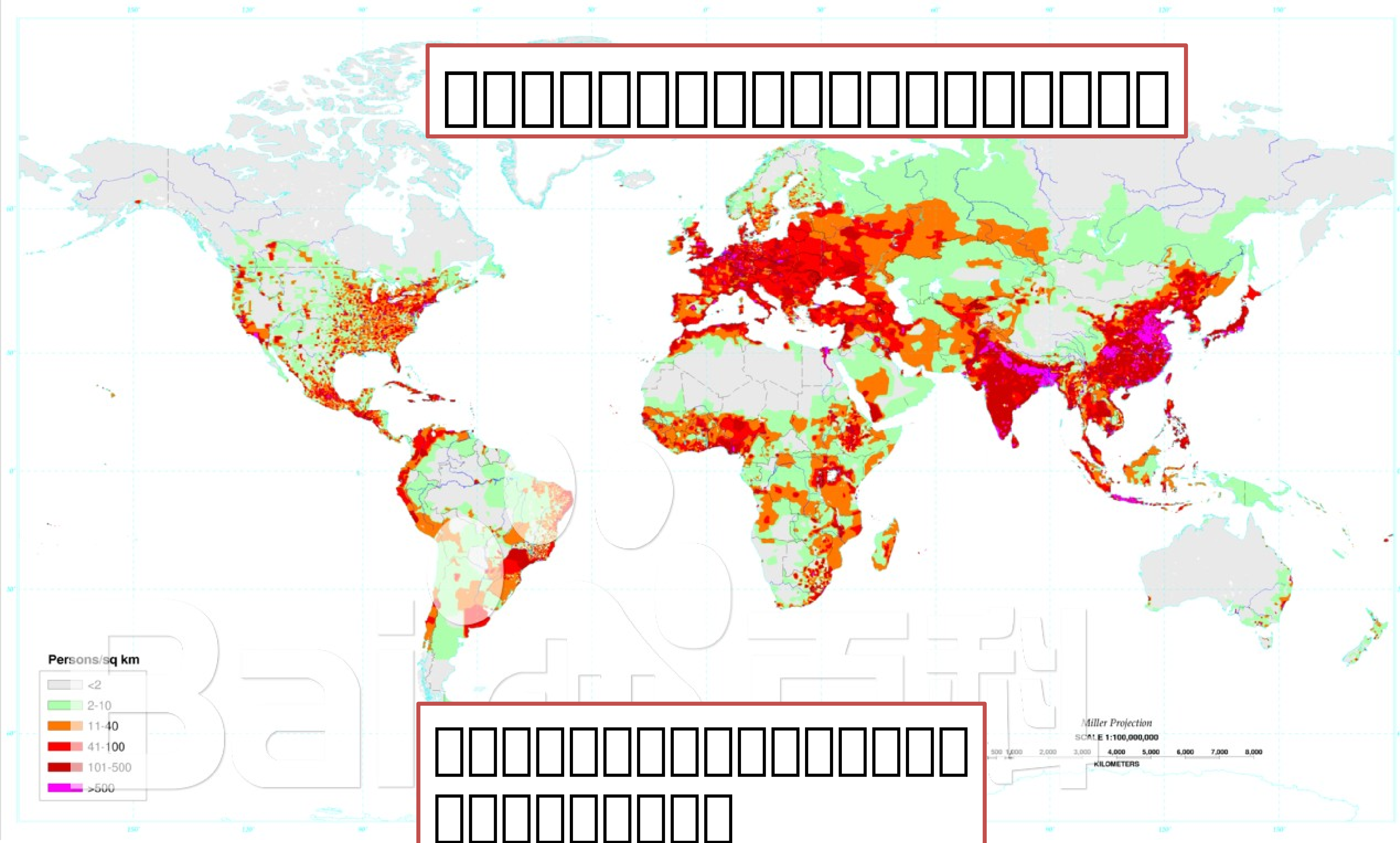
Persons/sq km
<2
2-10
11-40
41-100
101-500
>500
Miller Projection
SCALE 1:100,000,000
500 1,000 2,000 3,000 4,000 5,000 6,000 7,000 8,000
KILOMETERS

[illegible]

[illegible]

3. [illegible]

[illegible]

绿站地图库
OneGreen.Net

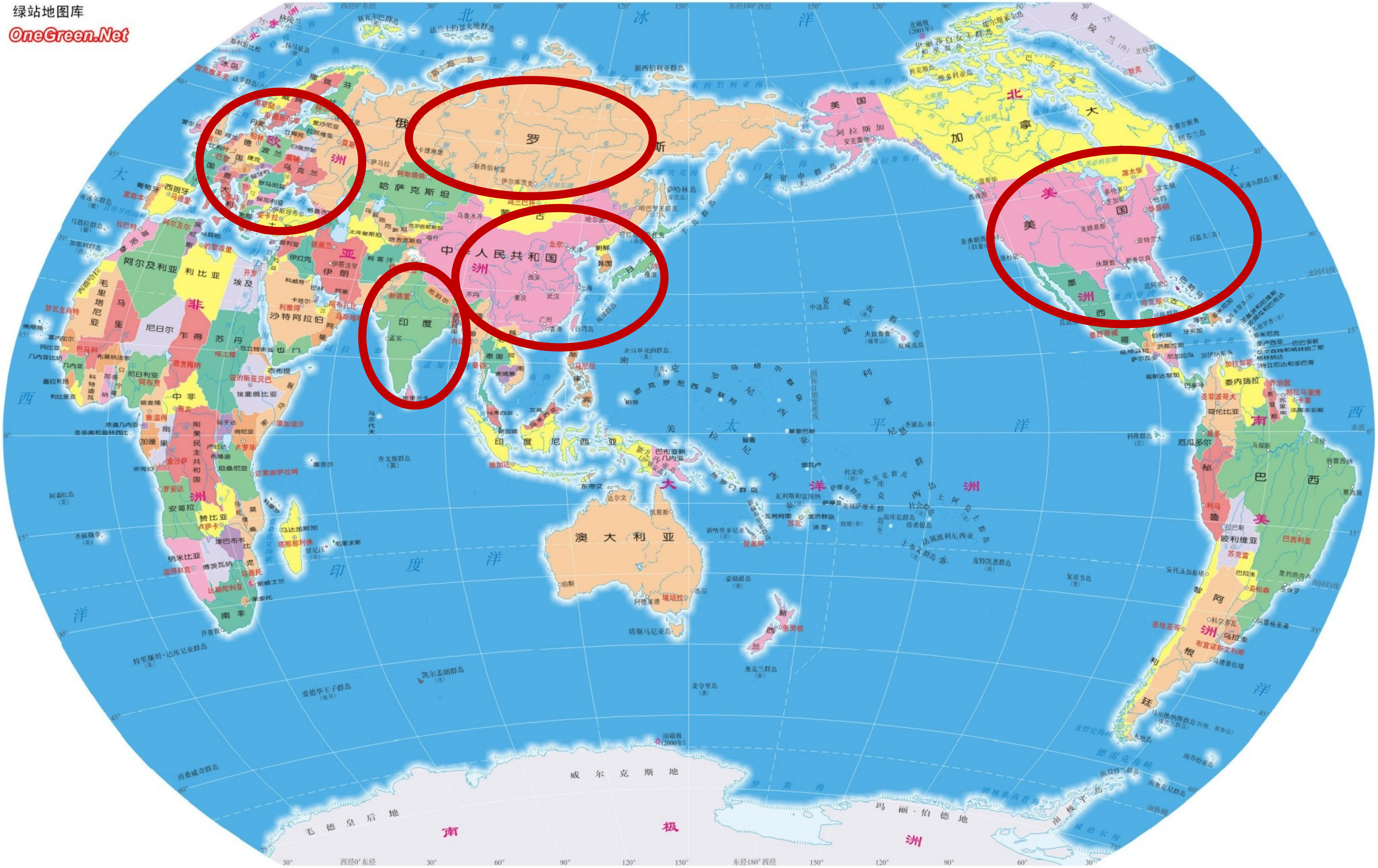

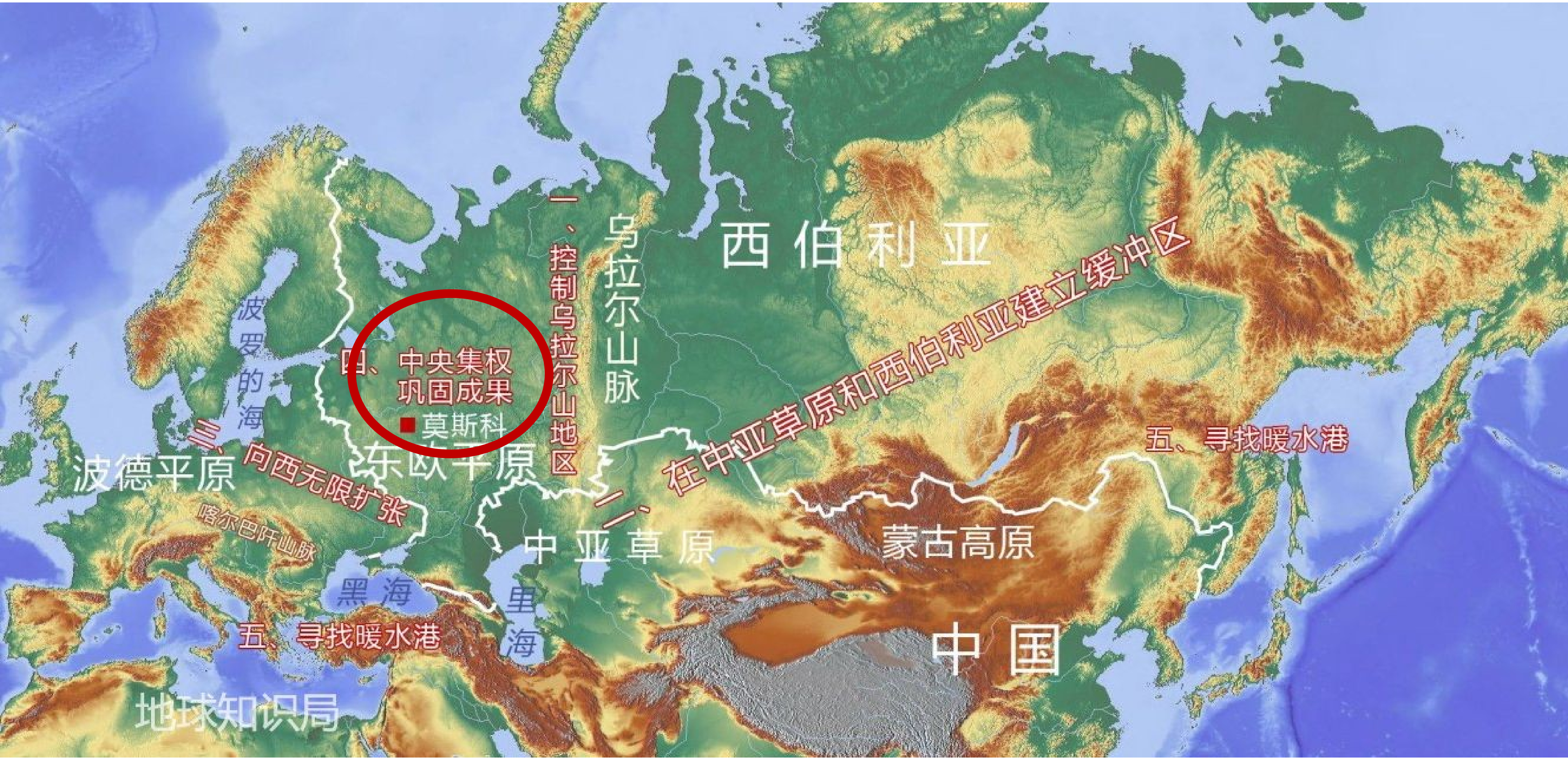
一、控制乌拉尔山地区
乌拉尔山脉
西 伯 利 亚
在中亚草原和西伯利亚建立缓冲区
四、中央集权巩固成果
莫斯科
波罗的海
三、向西无限扩张
波德平原
东欧平原
喀尔巴阡山脉
二、
中 亚 草 原
蒙古高原
五、寻找暖水港
黑 海
里 海
五、寻找暖水港
中 国
地球知识局

参加9·3阅兵的国家与地缘政治版图
李小波改绘

北约
白俄罗斯
乌克兰
哈萨克
伯 利 亚
草原和西伯利亚建
波德平原
喀尔巴阡山脉
一、
中 亚 草 原
蒙古高原
黑 海
里
海
五、寻找暖水港
五、寻找暖水港
中 国
地球知识局

ASIA
PACIFIC
NORTH AMERICA
ATLANTIC
EUROPE
AFRICA
OCEAN
SOUTH AMERICA
OCEAN
INDIAN
OCEANIA
OCEAN

USS E
USS J
CSG
n)
rl Vinson CS
狂想曲资讯

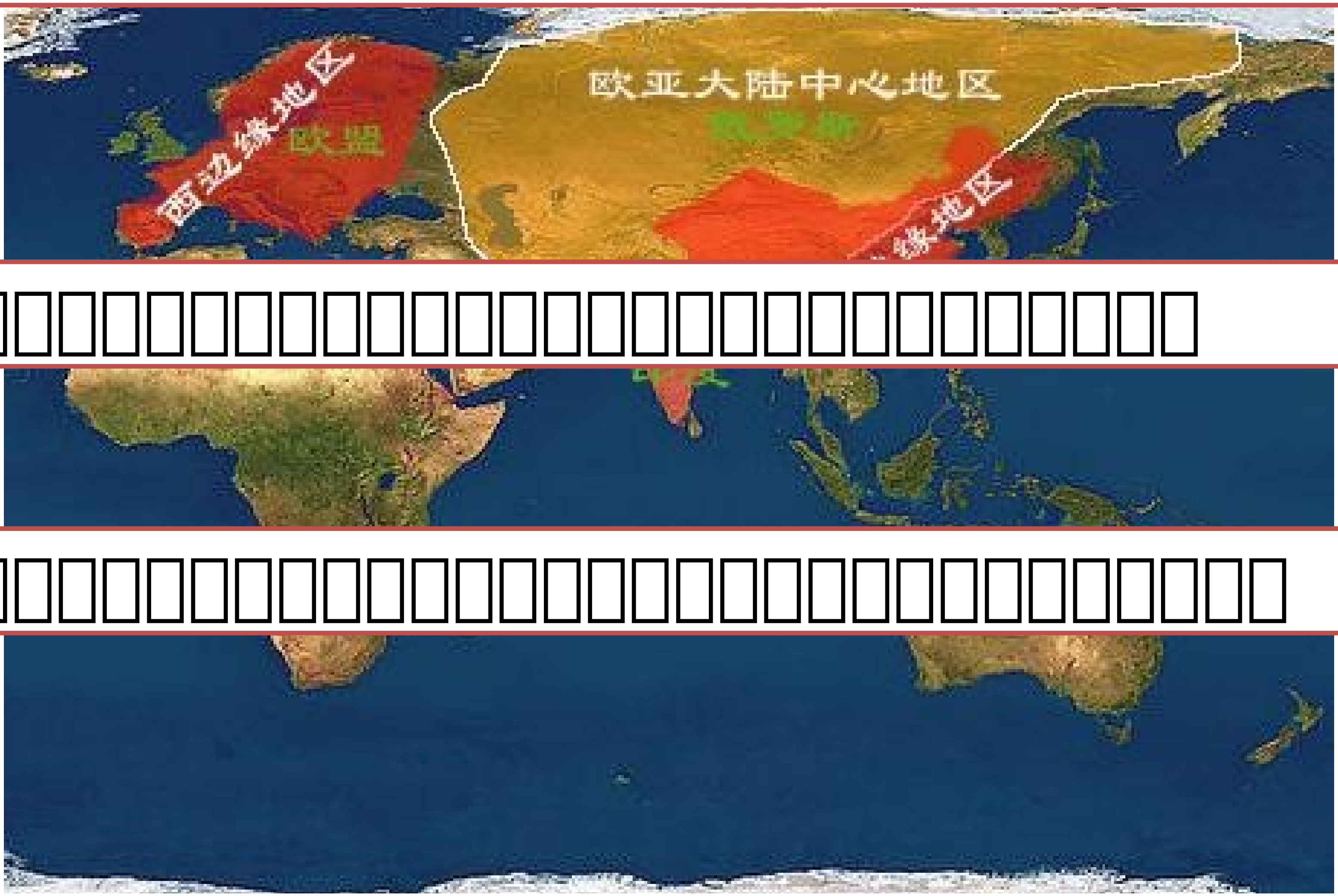
西边缘地区
欧盟
欧亚大陆中心地区

新欧亚大陆地缘结构图
欧亚大陆中心地区
西边缘地区
欧盟
东边缘地区
中国
南边缘地区
印度
打倒
大会
倒苏

当前美国的国家安全战略充分体现了斯皮克曼“围堵思想”的精髓

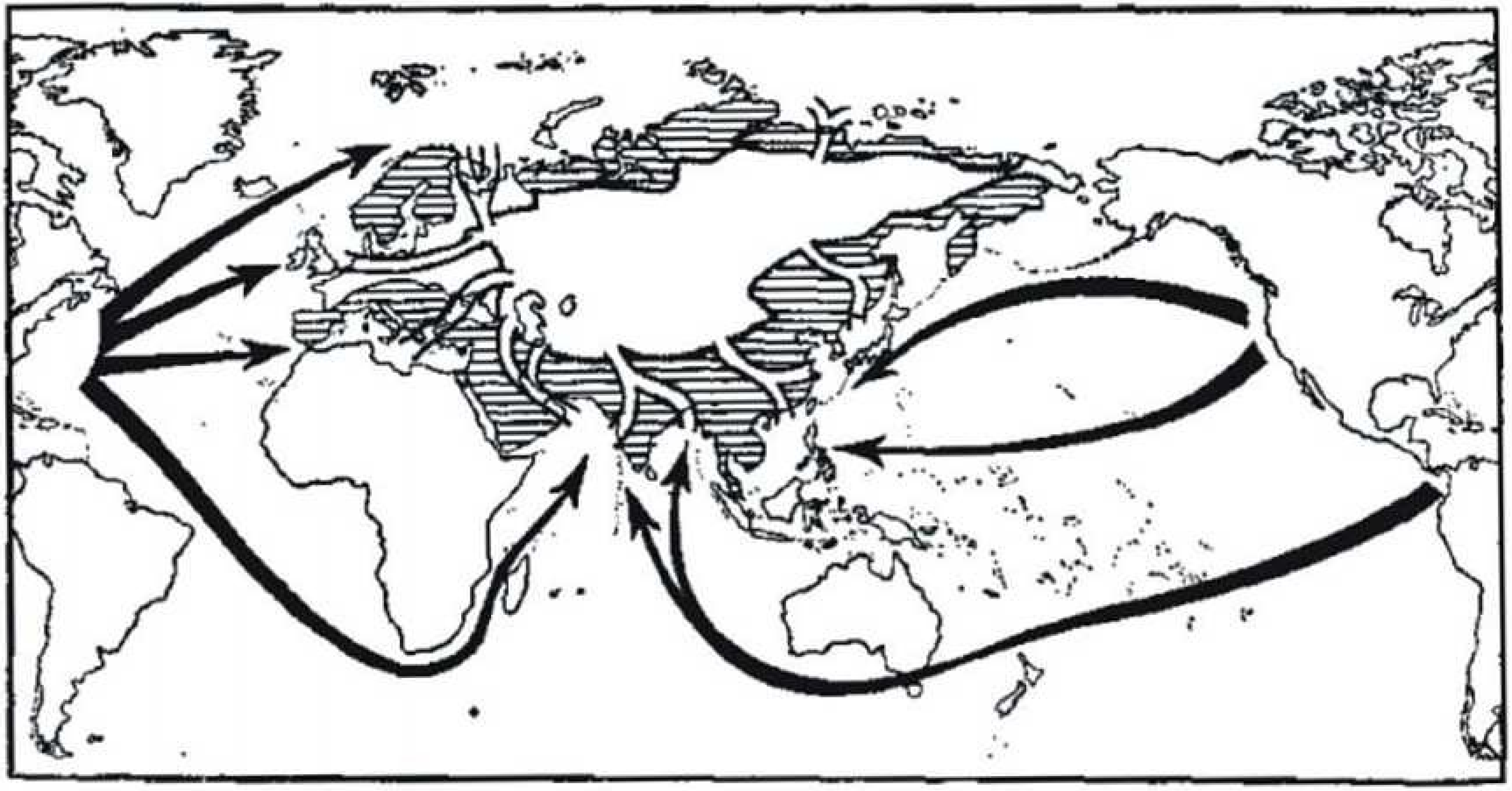

图　通往大陆心脏地带的门户（斯皮克曼，1944）

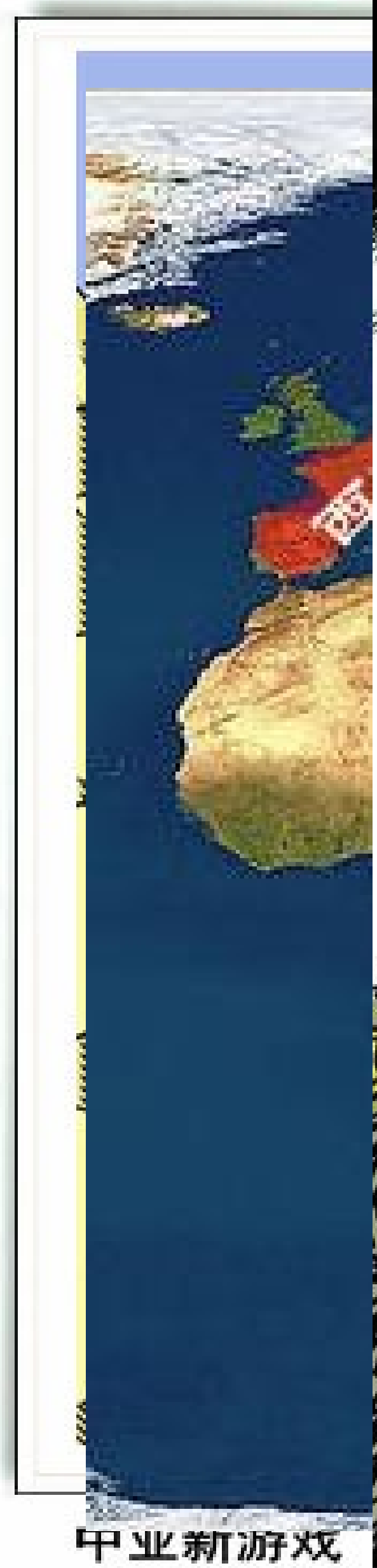
中业新游戏

2007
中俄印联合
可拯救世界

地缘结构图

乌兹

务...

[illegible]

[illegible]

[illegible]

[illegible]

[illegible]

[illegible]

[illegible]

[illegible]

□□□

CHINA
原油期货
人民币计价

骚年们！我们的征途是星辰大海

□□□

1. □□□□

2. □□□□□□

3. □□□□

occupied by the Soviet Union
in 1945, administered by Russia,
claimed by Japan.
Sakhalin
Khabarovsk
Lena
Amur
Lake Baikal
Irkutsk
Ulaanbaatar
MONGOLIA
Harbin
Changchun
Shenyang
Vladivostok
NORTH KOREA
Pyongyang
Seoul
SOUTH KOREA
Pusan
Sapporo
JAPAN
Tokyo
Nagoya
Osaka
Fukuoka
Beijing
Baotou
Tianjin
Jinan
Taiyuan
Dalian
Qingdao
Lanzhou
Xi'an
Zhengzhou
Nanjing
Shanghai
CHINA
中国
日本海
东海
日本
Wuhan
Hangzhou
Chengdu
Changsha
Chongqing
Nanchang
Guiyang
Kunming
Guangzhou
Nanning
Hong Kong S.A.R.
Macau S.A.R.
RYUKYU ISLANDS (JAPAN)
Tropic of Cancer
Taipei
台湾
Philippine Sea
Hanoi
Haiphong
LAOS
Vientiane
THAILAND
Bangkok
VIETNAM
CAMBODIA
Phnom Penh
南海
SPRATLY ISLANDS
Luzon
Manila
菲律宾
PHILIPPINES
Cebu
Mindanao
Davao
Bandar Seri Begawan
BRUNEI
马来西亚
MALAYSIA
Kuala Lumpur
Singapore
SINGAPORE
Celebes Sea
Medan
Borneo
Pontianak
Celebes
Banda Sea
Sumatra
Makassar
Palembang
INDONESIA
Java Sea
Jakarta
Surabaya
Semarang
Bandung
Java
East Timor
Timor
Timor Sea
天涯〈鄙視抢沙发的〉制
版权所有 随便使用

1. □□□□

SOUTHEAST ASIA
南海突围图 2
中国
CHINA
印度
INDIA
安达曼群岛和尼科巴群岛
（印度）
菲律宾
太平洋
Philippine Sea
South China Sea
East China Sea
PHILIPPINES
MALAYSIA
马来西亚
新加坡
马六甲海峡
望加锡海峡
印度尼西亚
INDONESIA
巽他海峡
龙目海峡
印度洋
Indian Ocean
North Pacific Ocean
AUSTRALIA
澳大利亚
BURMA
LAOS
THAILAND
VIETNAM
CAMBODIA
EAST TIMOR
天涯＜鄙视抢沙发的＞制
版权所有 转载不究
802995AI (R02106) 7-03

飞扬军事
WWW.FYJS.CN
永暑岛
2016年3月6日
南海研究论坛提供

2. □□□□□□

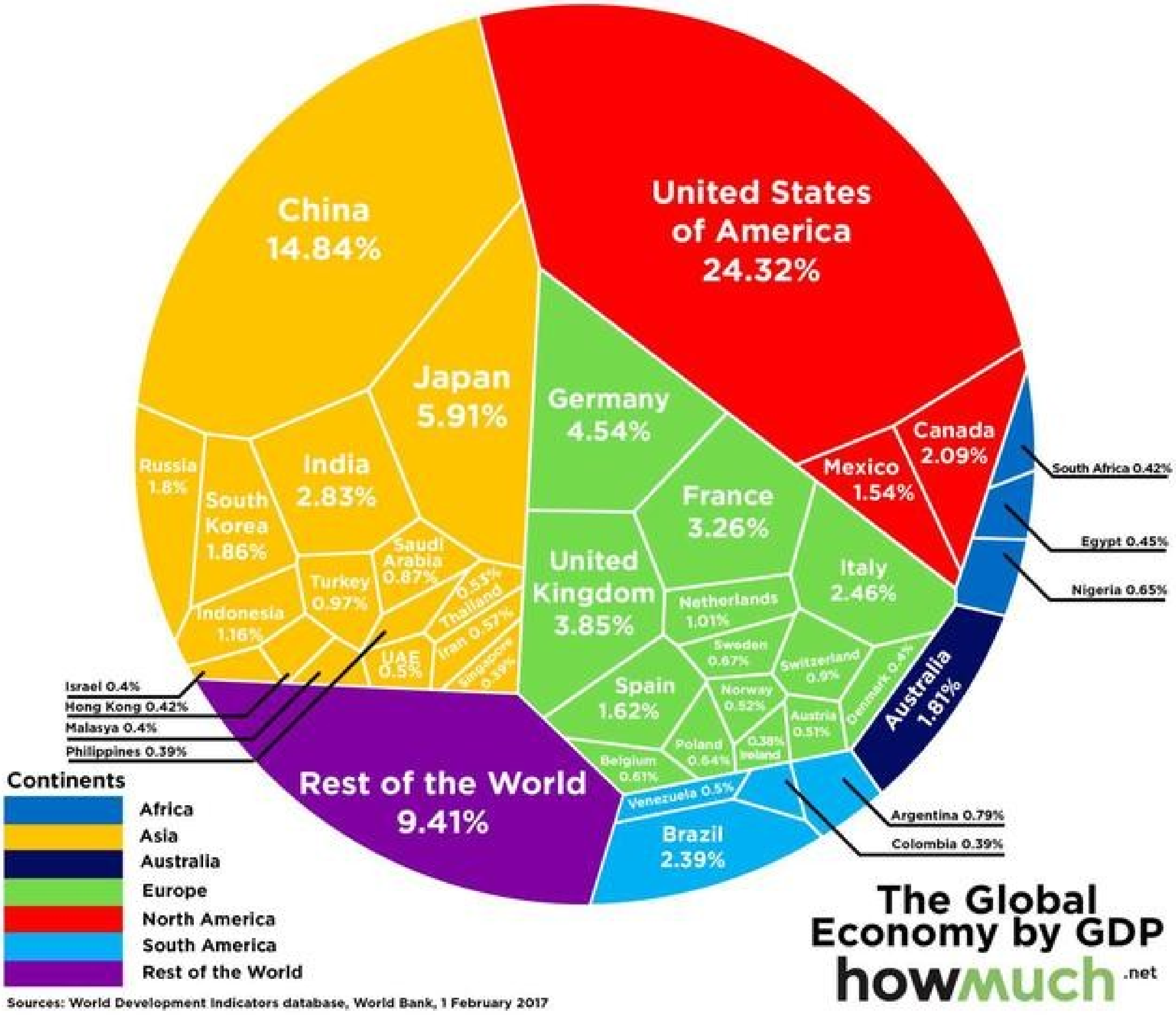

United States of America 24.32%
China 14.84%
Japan 5.91%
Germany 4.54%
United Kingdom 3.85%
France 3.26%
India 2.83%
Italy 2.46%
Brazil 2.39%
Canada 2.09%
South Korea 1.86%
Russia 1.8%
Australia 1.81%
Spain 1.62%
Mexico 1.54%
Indonesia 1.16%
Netherlands 1.01%
Turkey 0.97%
Switzerland 0.9%
Saudi Arabia 0.87%
Argentina 0.79%
Sweden 0.67%
Nigeria 0.65%
Poland 0.64%
Belgium 0.61%
Iran 0.57%
Thailand 0.53%
Norway 0.52%
Austria 0.51%
UAE 0.5%
Venezuela 0.5%
Egypt 0.45%
South Africa 0.42%
Hong Kong 0.42%
Israel 0.4%
Malasya 0.4%
Denmark 0.4%
Singapore 0.39%
Philippines 0.39%
Colombia 0.39%
Ireland 0.38%
Rest of the World 9.41%
Continents
Africa
Asia
Australia
Europe
North America
South America
Rest of the World
Sources: World Development Indicators database, World Bank, 1 February 2017
The Global Economy by GDP
howmuch.net

战后七十年

中日关系该如何和解

张召忠
军事问题专家
好多人就说

张召忠
军事问题专家
这个中日关系什么时候能好啊

好不了
除非是说中国像美国那样强大
日本它才甘心
就是说GDP要超过日本
起码3倍到4倍以上
军事力量要比日本
强3倍到4倍以上
那么这种情况下呢
日本它才能真正的感觉到可以

现在中国和日本还不行
我们GDP比日本才高一倍
军事力量比日本某些地方高一些
有些地方持平
有些地方还有差距
所以现在不要期望中日之间
会关系发展的很好
还得十几年吧

3.

辽宁舰行经巴士海峡 鹅銮鼻南方90海里
日本
上海
东海
航行路径
冲绳
台湾防空识别区
中国大陆航母编队军舰
宫古岛
台湾
广州
辽宁号
航母

occupied by the Soviet Union
in 1945, administered by Russia,
claimed by Japan.
Sakhalin
Khabarovsk
Lake Baikal
Ulaanbaatar
MONGOLIA
Harbin
Changchun
Shenyang
NORTH KOREA
Pyongyang
Seoul
SOUTH KOREA
Pusan
JAPAN
Tokyo
Sapporo
Nagoya
Osaka
Fukuoka
Beijing
Baotou
Tianjin
Jinan
Taiyuan
Dalian
Qingdao
Lanzhou
Xi'an
Zhengzhou
Nanjing
Shanghai
Hangzhou
CHINA
Chengdu
Wuhan
Changsha
Nanchang
Chongqing
Guiyang
Kunming
Guangzhou
Nanning
Hong Kong S.A.R.
Macau S.A.R.
Taipei
Taiwan
RYUKYU ISLANDS (JAPAN)
Tropic of Cancer
Philippine Sea
Hanoi
Haiphong
LAOS
Vientiane
THAILAND
Bangkok
VIETNAM
CAMBODIA
Phnom Penh
SPRATLY ISLANDS
Luzon
Manila
PHILIPPINES
Cebu
Mindanao
Davao
Bandar Seri Begawan
BRUNEI
MALAYSIA
Kuala Lumpur
Singapore
SINGAPORE
Medan
Borneo
Pontianak
Celebes Sea
Celebes
Sumatra
Palembang
Makassar
Banda Sea
INDONESIA
Jakarta
Java Sea
Surabaya
Semarang
Bandung
Java
East Timor
Timor
Timor Sea
日本海
东海
中国
台湾
日本
南海
菲律宾
马来西亚
天涯《鄙视抢沙发的》制
版权所有 随便使用

□□□

上合组织
上合组织——东亚共同体组织结构图
俄罗斯
哈萨克斯坦
蒙古
乌兹别克斯坦
吉尔吉斯斯坦
土库曼斯坦
塔吉克斯坦
伊朗
阿富汗
巴基斯坦
印度
中国
朝鲜半岛
日本
东盟十国
东亚共同体
天涯<鄙视抢沙发的>制 版权所有 转载不究

一带一路 横贯欧亚
丝绸之路经济带
21世纪海上丝绸之路
丹麦
法国
奥地利
乌克兰
意大利
地中海
突尼斯
叙利亚
伊拉克
伊朗
哈萨克斯坦
乌兹别克斯坦
土库曼斯坦
阿富汗
巴基斯坦
尼泊尔
印度
蒙古
日本海
(东海)
东海
利比亚
埃及
沙特阿拉伯
阿曼
也门
尼日尔
乍得
尼日利亚
南苏丹
埃塞俄比亚
几内亚湾
加蓬
刚果民主
共和国
肯尼亚
阿拉伯海
泰国
泰国湾
越南
菲律宾
马来西亚
印度尼西亚

土库曼斯坦
塔吉克斯坦
阿富汗
伊朗
中巴石油管道
巴基斯坦
新德里
New Delhi
中国
上海
波斯湾
利雅得
الرياض
阿拉伯联合酋长国
沙特阿拉伯
中东石油
不丹
孟加拉国
印度
中缅石油管道
香港
阿曼
孟买
Mumbai
老挝
泰国
也门
班加罗尔
Bengaluru
孟加拉湾
曼谷
越南
南海
中欧航线
阿拉伯海
柬埔寨
缅甸海
胡志明市
Hồ Chí Minh
克拉运河
巴拉望岛
Palawan
斯里兰卡
拉克代夫海
马来西亚
吉隆坡
Kuala Lumpur
新加坡
索马里

骚年们！我们的征途是星辰大海